

# Referat fra "Fællesmødet" mellem grundejerforeninger og vejlaug i Tversted

**Søndag den 10. april 2022 kl. 09.00 på Tannishus**

## **Læsevejledning:**

Sort tekst: udsendt motivation til de enkelte punkter forud for mødet

Rød tekst: referat fra mødet

## **Deltagere i mødet**

Vester Klitvej Vejlaug, Peder Normann Pedersen

Drosselvej Vejlaug, Kaj Vestergaard

Grundejerforeningen Vester Klit, Niels Maarbjerg Olesen, Annette Lundorf Støvring, Hans Gram

Grundejerforeningen Vesterklit, Gert Nielsen, Carsten Stanley Mortensen, Niels Christian

Grundejerforeningen Falkevej, John Jansson

Grundejerforeningen Poul Ankers Klit, Torben Bajlum

Paradisdalens Grundejerforeningen, Mette Thomassen

Grundejerforeningen Kornblomsten, Ove Møller

Grundejerforeningen Klitstuen, Stefan Thorbjørnsen

Vejlauget Hybenvej, Allan Byg

Tranebærvejens Grundejerforening, Tommy Jensen

Gl. Skovvejs Grundejerforening, Charlotte Velling Nichol

Grundejerforeningen Abelvej, Andersvej og Tannisgaardvej (nord for Vestervej), Johannes Funch

## **Ikke fremmødte:**

Mellemklitvej Vejlaug

Vejlauget Dortevej og Doravej

Grundejerforeningen Grøndalsvej og Markvej

Klitrosevejs Grundejerforeningen og Stilaug

## 1. Valg af referent

Carsten Stanley Mortensen

## 2. Velkomst

Ved Gert og Niels

Formål med "Fællesmødet"

- Erfaringsudveksling
- Samarbejde om sikring af sommerhusejernes værdier (attraktion, vedligeholdelse, regulering)

- Samarbejde om udførelsen af pålagte opgaver i lokalplaner m.v.

Forhandlingskraft over for myndigheder og varetagelse af fælles interesser

Vi er nu 17 grundejerforeninger og vejlaug i samarbejdet, som vi kalder "Fællesmødet" (se bilag 1 og 2).

Hidtil er udgifterne til forplejning på fællesmøderne afholdt af de deltagende foreninger på skift. Det blev besluttet, at Niels Maarbjerg Olesen afregner med restauranten efter mødet og sender en opkrævning til deltagerne efter mødet. Se bilag A

## 3. Relationerne til Hjørring Kommune

### a) Kildesortering (Affaldsgruppen)

Kildesortering i sommerhusområderne har været på dagsordenen i mange år, og med den seneste lovgivning skal kildesortering i sommerhusområderne være implementeret senest ved udgangen af 2022.

Vi har haft en arbejdsgruppe nedsat for at søge mest mulig indflydelse på kommunens tilrettelæggelse af affaldshåndteringen af vores sommerhusområder. Den oprindelige arbejdsgruppe bestod af John Jansson, Henning Bach, Mette Thomassen og Niels Maarbjerg Olesen. Henning Bach er senere udtrådt af gruppen.

På et møde den 23. maj 2019 udarbejdede gruppen følgende målsætning for arbejdet:

- En løsning, der giver en høj sorteringskvalitet og dermed en beskedne mængde restaffald. Løsningen skal gerne være holdbar i forhold til de forventede nye krav til genbrug og genanvendelse (65%).
- Vi ønsker æstetiske løsninger tilpasset de forskellige landskaber i sommerhusområderne.
- Vi ønsker fleksible løsninger, der gør det muligt at foretage tilpasning til de forskellige brugergrupperes behov og sommerhusområdernes forskellighed.
- Løsningerne skal være brugervenlige, praktiske, enkle og gerne med nudging-elementer.
- Der skal tages hensyn til belastningen af vores private fællesveje.

Der var desuden enighed om:

- At vi gerne vil indgå i forsøg
- At vi har behov for mere data, viden og erfaring
- At vi skal søge et møde med kommunen.

Den 18. november 2019 afholdt grundejerforeningerne i Tversted et møde med kommunen, hvor vores tilgang var:

- At vi som udgangspunkt gerne så en villaløsning etableret i alle sommerhusområderne omkring Tversted, med undtagelse af områder med vanskelige logistiske forhold eller andre uhensigtsmæssigheder (f.eks. æstetiske forhold).

- Grundejerforeningerne ønsker dialog med kommunen og deltager gerne i et forsøg, som kan bidrage til den mest hensigtsmæssige kildesortering af affald i sommerhusområdet, men kommunen har myndighedsforpligtelserne på området.

I den efterfølgende proces er der sket flere ting:

- Kommunen arbejdede oprindeligt med 3 løsningsmodeller (villa, mix og fælles). Flere foreninger var interesserede i mix-løsningen.
- Folketinget vedtog senere ny lovgivning, hvorefter mix-løsningen ikke længere var mulig.
- Kommunen igangsatte i 2021 et forsøgsprojekt i 5 af vores grundejerforeninger/vejlaug.
- Samarbejdet om forsøgsprojektet har med undtagelse af Paradisdalen fungeret godt. Den største udfordring har været vendepladserne til bilerne. Forholdene i Paradisdalen er ikke velegnede til store biler, og man havde gerne set en fællesordning etableret.
- I februar 2022 blev vi opmærksomme på, at kommunen havde udarbejdet et nyt regulativ for husholdningsaffald, hvor sommerhusområdet blev indskrevet og på det nærmeste sidestillet med villaområderne i byerne.
- I denne forbindelse udarbejdede vi et fælles hørings svar (Se bilag 3).

Udestående:

- Manglende klarhed i forhold til anvendelse af deleordningen, herunder afregning.
- Kan man lade containerne stå ved husene, uden at de bliver tømte?
- Flexibilitet i forhold til tømningfrekvens.
- Udfordringer og uklarhed omkring takstmodellerne og prissætning.

Det nye regulativ for husholdningsaffald, hvor man har indskrevet sommerhusområderne i samme regulativ, som er gældende i byområderne, er bekymrende, da mange forskelligheder gør sig gældende:

- De fysiske forhold. Sommerhusene er placeret i naturområder uden asfalt og flisebelægning og svage fællesveje kun egnet til let og langsom transport.
- Brugergrupperne. Sommerhusene har et meget bredt spekter af brugere. Der er tale om forskellige nationaliteter, korte ferieophold, brugere der kun benytter husene i sommerperioder og i højtiderne, weekendbrugere og fastboende. Ejere der ikke kan føre opsyn med sorteringen og forbipasserendes brug af affaldscontainerne.
- Sæsonmæssig variation i affaldsmængder. Fastboende har et behov som i byerne, medens andre kun har behov få gange årligt og i meget små mængder, hvorimod udlejningshusene kan have store mængder i udlejningsperioderne.

Der var en god tilbagemelding på den udviste flexibilitet i forbindelse med tilrettelæggelsen af forsøgene.

Der var også en god tilbagemelding på AVV som operatør.

Da der stadig er udfordringer i forhold til implementeringen af kildesorteringen, blev det besluttet at tilknytte yderligere 3 medlemmer til Kildesorteringsgruppen. Allan Byg, Johannes Funck og Peder Normann Pedersen tilknyttedes gruppen.

Der er netop fremsendt en gennemgang af erfaringerne med forsøgsprojektet. Det ser ud til, at forsøgsprojektet har været nyttigt. Kopi af skrivelse vedhæftes i bilag B.

## **b) Hegning og naturpleje/Tverstedes grønne front (Natur- og stiggruppen)**

Ultimo marts 2021 opdager vi ved en tilfældighed, at Hjørring kommunen har søgt Fredningsnævnet for Nordjylland om dispensation til hegning i de tre fredede områder (Vesterklit, Flodbækken og Tverstedes Grønne Front). FN har givet dispensation, men klagefristen er udløbet. Ultimo marts 2021 høres Sti- og naturgruppen samt medlemsforeningerne i Fællesmødet. Næsten alle er enige om at det er kritisabelt at grundejerforeningerne ikke er blevet hørt eller inddraget i sagen.

Medio maj 2021 opdager vi at kommunen også har søgt Kystdirektoratet om dispensation og fået den. Da klagefristen for denne dispensation ikke er overskredet klager Grundejerforeningen Vesterklit til Miljø- og Fødevareklagenævnet primært over den manglende inddragelse. Primo december 2021 afviser Miljø- og Fødevareklagenævnet at realitetsbehandle sagen, da de gør gældende at en grundejerforening ikke er klageberettiget. Dette på trods af at tilstødende lodsejere og grundejerforeninger er nævnt eksplicit i fredningsbestemmelserne for Tverstedes Grønne Front § 6! Afvisningen kan ikke ankes.

Den 23. oktober 2021 blev der gennemført et borgermøde om emnet. Deltagerne i mødet var interesserede i naturpleje, men ønsker indflydelse på tilrettelæggelsen og fremadrettet mulighed for indflydelse (se bilag 4).

Sideløbende har der gennem 2021 været afholdt besigtigelsesmøder og gennemført dialog mellem repræsentanter for Gf. Poul Ankers Klit, Gf. Vesterklit, Tversted Borger- & Turistforening og Jens Baggesen og Laus Gro-Nielsen Hjørring kommune om hegnets forløb og muligheder for indflydelse på hegningen på sigt. Dette har resulteret i et kort med hegningen indtegnet (se bilag 5) og et forståelsespapir (se bilag 6) som sikrer indflydelse og medbestemmelse fremadrettet.

Vi ønsker et formaliseret og struktureret samarbejde med kommunen om naturplejen i de fredede områder jfr. forslag til samarbejdsaftale (se bilag 7). Vi har i længere tid afventet kommunens reaktion på vores ønsker.

Der opsættes hegn i øjeblikket. Arbejdet forventes afsluttet i juni måned. Adgangsvejen til det heggede område går igennem Paradisdalen, hvilket giver anledning til problemer, idet adgangsvejen er spærret af en jordvold.

Der var på fællesmødet tilslutning til, at det skal være muligt at foretage naturpleje i de fredede områder langs kysten, men plejemetoder, kommunikation, information og indflydelse er vigtig. Naturpleje skal være et lokalt aktiv.

Vi vil fortsat arbejde for kommunens tilslutning til samarbejdsaftalen.

Gert medbragte et kort, som skitserer forløbet af Naturringen. Kortet kan findes i bilag C nedenfor.

## **c) Kystsikring (Kystsikringsgruppen)**

Torsdag den 21. oktober inviterede Kystbeskyttelseslauget Gl. Skagen til møde om kysterrosionen fra Hirtshals til Skagen. Der blev etableret to arbejdsgrupper med Svend Erik Nielsen som formand og gennemgående deltager. Den ene gruppe har deltagere fra Frederikshavn Kommune og den anden fra Hjørring Kommune.

Arbejdsgruppen rettet imod Hjørring kommune består af:

- Svend Erik Kristensen, Kystbeskyttelseslauget Gl. Skagen
- Kurt Trynskov, Åbo Camping
- Gert Nielsen, Grundejerforeningen Vesterklit
- Søren Brandis, Grundejerforeningen Abelvej, Andersvej og Tannisgaardvej (nord for Vestervej)
- Niels Maarbjerg Olesen, Tversted Borger- og Turistforening

Gruppen henvendte sig før valget til alle byrådspolitikere i de to kommuner med skrivelsen, som kan findes i bilag 8.

Efter kommunevalget blev henvendelsen desuden sendt til alle nyvalgte byrådsmedlemmer.

Vi har desuden henvendt os til de to kommuner for at få et møde med de relevante udvalgsformænd og embedsmænd. Mødet med Frederikshavns Kommune er allerede afholdt, og mødet med Hjørring Kommune er nært forestående. Formålet er at få etableret et samarbejde mellem de to kommuner.

Konkret ønsker vi:

- At oprenset sand fra Hirtshals videresendes til det allerede anviste felt ved Kjøl.
- At Hjørring Kommune ansøger om tilladelse til et maritimt indvindingsområde ud for Lønstrup.
- At kommunerne skaber et fælles vidensgrundlag om konsekvenserne af indgrebene i naturens kræfter omkring Hirtshals Havn.
- At lokalsamfund og grundejere får et klart billede af den igangværende udvikling langs kysten.
- At nogle af Danmarks bedste strande for turister bevares.
- At der besluttes en fælles kystsikringsplan for Tannisbugt.
- At skadevolder holdes økonomisk ansvarlig for skader som følge af indgreb i forhold til naturens kræfter og udvikling.

Der er desuden taget kontakt til pressen, hvilket har resulteret i to TV-indslag og en større artikel i Nordjyske. Disse indslag er efterfølgende delt i de elektroniske medier.

Fremadrettet vil der blive organiseret et møde med de lokale politiske partier med henblik på at give dem en orientering.

Et meget stort antal af vores foreninger støtter arbejdet (se bilag 9).

I Tversted er vi ikke belastet af, at huse falder i havet. Kommunen prioriterer fast ejendom i kystbeskyttelsessammenhænge. For Tversted er det vigtigt at fremhæve, at det i stedet er et turisterhverv, der er truet.

Kystsikringslauget overvejer at bestille en rapport om konsekvenser af havneudvidelsen i Hirtshals.

Gruppen holder sit første møde med Hjørring Kommune mandag den 11. april 2022.

#### **d) Østervej og Plantørvej**

Forholdene på Østervej og Plantørvej har været drøftet på vores tidligere møder. Vi ønsker, at forholdene på disse veje skal være mere trygge og sikre. Vi ønsker den tilladte kørselshastighed nedsat og de forskellige trafikanter separeret.

Vi har i forbindelse med revisionen af kommuneplanen fremsendt disse ønsker, ligesom vi har samarbejdet med arbejdsgruppen for fysiske forhold under visionsprojektet "Drømmen om Tversted" om projektet (se bilag 10).

Vi vil i den kommende periode forstærke indsatsen for, i samarbejde med Tversted Borger- og Turistforening og de relevante arbejdsgrupper, at få opprioriteret vores ønsker til de to vejstrækninger.

Der er tilslutning til en forstærket indsats for at forbedre trafikikkerheden på de to veje. Før mere omfattende ændringer gennemføres, var der flere forslag til simple ændringer. På en kort strækning efter byskiltet er der 12 udkørsler til Østervej. Her kan man flytte skiltet lidt længere ud ad vejen. Der er stor forskel på trafikforholdene i højsæson og lavsæson. Derfor bør periodevise hastighedsnedsættelser overvejes.

Vi vil involvere os stærkere i arbejdsgruppen under visionsprojektet "Byens fysiske miljø", hvori indgår veje og infrastruktur. Torben Bajlum og Annette Lundorf Støvring indtræder i denne arbejdsgruppe.

#### **e) Vedligeholdelse af stierne (Natur- og stigruppen)**

Stigruppen har ikke været samlet bl.a. pga. coronasituationen, men har haft dialog via mails. Der er indgået en aftale med Hjørring kommune om vedligeholdelse af broerne over Flodbækken og stierne tættest ved Flodbækken. Kommunen stiller små boardwalks produceret som beskæftigelsesarbejde til rådighed, men grundejerforeningerne skal selv lægge dem ud. Kontaktperson Jens Baggesen 41226755.

Hegnings sagen er administreret i andet regi bl.a. fordi Grundejerforeningen Vesterklit har indgivet klage over Kystdirektoratets dispensation til hegningen. Klagen er blevet afvist jf. afsnittet om hegning.

Natur og stigruppen består af:

Gert Nielsen Gf. Vesterklit, Torben Bajlum Gf. Poul Ankers Klit, Søren Dahl Gf. Vester Klit, Arne Poulsen Klitrosevejs gf. og stilaug, Mette Thomassen Paradisdalens Gf. Anette Støvring Gf. Vester Klit.

Vester Tversted ønsker stierne i dette område kortlagt, og muligheden for, at en grundejer fra området kan indgå i stiggruppen, undersøges.

Der er en aftale med kommunen om vedligeholdelse af skiltning og stier. Se bilag D nedenfor.

## **f) Samarbejdsaftalen og samarbejdet med kommunen (Myndighedsgruppen)**

Vi fik i 2019 etableret grundlaget for et struktureret samarbejde med kommunen. Der blev formuleret følgende samarbejdsgrundlag:

- Samarbejdet skal være såvel politisk som praktisk forankret.
- Der vil være fokus på gensidig orientering, koordinering, udvikling og samskabelse.
- Den praktiske forankring organiseres omkring et "samarbejdsudvalg" og en "kontaktliste" vedrørende centrale sagsområder.
- Kommunen udpeger en fast kontaktperson for samarbejdet. For nærværende har kommunen udpeget Bolette Falbe-Hansen, udviklingskonsulent og bosætningskoordinator.

Vi fik også holdt det første møde i samarbejdet i december 2019, hvor vi evaluerede mødet mellem grundejerformændene og forskellige centrale medarbejdere fra kommunen tidligere på året. På mødet var det en forventning, at grundejerforeningernes ønsker, i det omfang det er relevant, koordineres med de øvrige aktiviteter, der er igangsat i Tversted.

Siden har der ikke været afholdt møde med kommunen i dette samarbejdsforum. Vi vil undersøge mulighederne for at genoptage samarbejdet.

Den nedsatte arbejdsgruppe for myndighedssamarbejde blev ikke aktiveret inden Corona-tid. Arbejdsgruppen består af følgende:

- Formand: Gert Nielsen
- Arne Poulsen
- Niels Maarbjerg Olesen
- Flemming Høgh
- Svend Hjorth

Ove Møller indtræder i gruppen i stedet for Flemming Høgh.

## **g) Store sommerhuse**

Som bekendt har etableringen af store sommerhuse med udlejningsformål i etablerede sommerhusområder givet anledning til stor utilfredshed hos grundejerforeninger og deres medlemmer flere steder langs vestkysten.

Det er derfor godt, at Hjørring Kommune har udarbejdet en analyse, der udpeger områder, hvor store sommerhuse bedst kan indpasses, og hvor de absolut ikke passer ind. De tre udpegede områder ligger ikke i Tversted.

M.h.t. Tversted er det opfattelsen, at det ikke er hensigtsmæssigt med store sommerhuse. Dog nævnes det, at der kan være muligheder syd for Østervej, ligesom der i Vestre Tversted er en lokalplan, der eksplicit tillader store sommerhuse.

Analysen påpeger desuden, at plangrundlaget bør opdateres i store dele af kommunens sommerhusområder. Grundlaget skal især opdateres med hensyn til:

- Regulering af sommerhusenes størrelse. Det foreslås at fjerne %-reguleringen til fordel for en max. regulering af bygningsstørrelsen, hvilket allerede er gjort i 16 lokalplaner i kommunens sommerhusområder. Derudover bør mulighederne for sammenlægning af sommerhusgrunde reguleres, så omgåelse af max.-rammen forhindres.

Vi vil i den kommende periode overvåge, at de foreslåede ændringer gennemføres.

Der kan på et tidspunkt blive tale om modernisering af eksisterende lokalplaner med henblik på at sikre visse naturområdets herlighedsværdier.

## h) Ny kommunal helhedsplan

I forbindelse med revisionen af den kommunale helhedsplan har vi også argumenteret for opdatering af plangrundlaget i og omkring Tversted.

Kommunen noterer at Tversted ønsker:

- at der udarbejdes en helhedsplan for byen og derved få skabt et plangrundlag, som understøtter den foreslåede realisering af visionsarbejdet.
- at byplanvedtægten, som gælder for store dele af sommerhusområdet og Tannisby, erstattes af en ny lokalplan i tråd med byens værdier og udvikling. De dele af byen, som ligger i landzone, ønskes overført til byzone.

Kommunen meddeler på denne baggrund:

- at der er ikke udarbejdet en helhedsplan for Tversted i planforslaget, men ønsket er noteret. Kommuneplanen indeholder på nuværende tidspunkt helhedsplaner for Hjørring og de fem områdebyer, som blev udarbejdet i forbindelse med Kommuneplan 2016.
- at Hjørring Kommune gerne vil indgå i en nærmere dialog med grundejerforeninger i de områder, hvor byplanvedtægten ønskes erstattet af en ny lokalplan.
- At landzonearealer kan kun overføres til byzone gennem lokalplanlægning. Landzonearealer vil blive overført til byzone i takt med, at det bliver aktuelt at udarbejde lokalplaner for de pågældende steder.

Ingen tilføjelser

## 4. Drømmen om Tversted

### a) Naturring Tversted

Gruppen arbejder med udformningen af en vandrerute på ca. 22 km. "Naturring Tversted" planlægges som en stor rute på 22 km rundt om Tversted - Uggerby Å - Møllen i Klitplantagen, og inden for den store ring vil der blive etableret kortere ruter. Der er kontakt til Destination Nordvestkysten om at få ruten certificeret og mulighed for at få konsulenthjælp til prospekt. Ruten forventes at tiltrække den type turister til området, som er ønsket i "Drømmen om Tversted"



Der vil blive gjort en indsats for at tilrettelægge "Naturring Tversted" på en måde, så de lokale erhvervsvirksomheder kan få løftet deres omsætning. Projektet skal være afsluttet medio 2022.

Naturringen følger eksisterende stier og veje, og der etableres få nye stistrækninger for at kunne slutte ringen. Lodsejerne langs Naturringen kontaktes og/eller orienteres om projektet.

På ruten vil alsidig information om landskab, kultur, arkitektur, bunkere, fauna og flora mv. være tilgængelig ved hjælp af QR-koder og informationstavler, ligesom der etableres mulighed for at søge dækning for regn i en eller flere af bunkerne.

Der var på mødet stor interesse for projektet. Der foreligger et kortmateriale, som blev omdelt og vedhæftes i bilag C nedenfor.

## **b) Fælles kommunikation**

I forlængelse af visionsprojektet "Drømmen om Tversted" har vi et tilbud fra Tversted Borger- og Turistforening om fælles synliggørelse for sommerhusfolket på foreningens hjemmeside.

Vi forestiller os, at der etableres en afdeling på hjemmesiden, hvor fælles information til sommerhusejere kan formidles. F.eks.:

- Oversigt over alle foreninger og laug, kontaktpersoner.
- Hvilke områder dækker de forskellige foreninger (efterspørges af ejendomsmæglere og advokater).
- Offentlige dokumenter med bred interesse, f.eks. lokalplaner, dokumenter om kildesortering, fredning, naturpleje o.s.v.
- Centrale dokumenter fra vores samarbejde i "Fællesmødet".
- Et nyhedsbrev som sommerhusejerne kan abonnere på, med information rettet mod sommerhusejere.

Der var tilslutning til at igangsætte dette samarbejde.

## **c) Øvrige arbejdsgrupper under "Drømmen om Tversted"**

Arbejdet i de forskellige grupper, som arbejder med realisering af de mange projekter, der er formuleret i "Drømmen om Tversted", har delvis ligget stille i Corona-perioden, men også kun delvis.

På det seneste er det sammen med kommunen besluttet at tilknytte en landskabsarkitekt, der skal udarbejde et forslag til et sammenhængende udtryk/design for byen. Arkitekten skal arbejde på tværs af grupperne, og projektet er en forløber for en senere fysisk strategisk udviklingsplan for byen og nærområderne.

### **Gruppen for fællesskab**

Gruppen har især fokus på projekterne "Tversted's Have" og udvidelse af skaterbanen. Fra sommerhusejernes side ønsker vi en legeplads indtænkt i området.

Der er oprettet en Facebook-gruppe "Tversted - byt og giv væk".

Der er et ønske om et bredere tilbud til børn og unge ved markedspladsen.

## **Turisme**

Opgaverne på dette område er fordelt på henholdsvis Tversted Borger- og Turistforening (TBT) og en nyetableret turismegruppe. TBT varetager Tverstedes interesser i forhold til offentlige myndigheder. TBT og turismegruppen deler ansvaret for markedsføring og information.

Turismegruppen er ansvarlig for produktudvikling og salg. Gruppen fokuserer på synliggørelse af de muligheder og tilbud, der allerede er i og omkring Tversted og udvidelse af sæsonen for gæster og tilbud.

### **Erhverv**

Erhvervslivet har oprettet en initiativgruppe og er nu organiseret under TBT. Gruppen organiserer virksomhedsbesøg og arbejder med interessevaretagelse og større synlighed.

Gruppen undersøger mulighederne for at genetablere Tverstedes sømærke.

### **Kommunikation**

TBT-hjemmesiden skal være et mere centralt kommunikationspunkt i Tversted, såvel indadtil som udadtil. Hjemmesiden er overført til en ny teknisk platform, og den er under fortsat udvikling med nye funktioner. TBT har opstartet et nyhedsbrev, som udsendes til ca. 400 modtagere. Den fælles kalenderfunktion har fået større udbredelse end tidligere og har i år været benyttet af 16 organisationer. Kalenderen vil blive videreudviklet, og samspillet mellem elementerne på hjemmesiden og de sociale medier etableres.

### **Fysisk miljø**

Gruppen har mange projekter i gang. En del af projekterne strander i kommunen, da de kræver bevillinger. Der er afholdt møde med Søren Smalbro og Bettina Hedeby med 9 punkter på dagsordenen, bl.a. stregopmærkninger på vejene, stoppestederne og trafikforholdene på Østervej.

## **5. Anden Information**

[Broen over Tversted Å](#) blev ødelagt i forbindelse med vinterstormene. Broen er vigtig i forbindelse med vandring langs stranden vest for Tversted, og den er en del af Nordsøruten. Kommunen har reageret hurtigt på vores henvendelse, og broen er reetableret i en midlertidig funktionel form.

Der er mangel på opladningsmuligheder til [el-biler i Tversted](#). Det er uheldigt, hvis gæster bruger mere tid på opladning af bilen end på oplevelsen af Tversted. Der gøres en indsats på campingpladserne og hos Tannishus, men udlejerne af sommerhuse kan også bidrage til løsningen af problemet.

Vi har indhentet tilbud fra Nord-Elektrik på installation, se her

## **6. Forslag til næste møde den 2. april 2023 kl. 09.00**

Godkendt og aftalt med Tannishus.

## 7. Eventuelt

Vedr. stien fra søerne til stranden – Der forventes etableret en permanent holdbar løsning i form af gangbro i forbindelse med etableringen af Naturringen.

Tversted, den 12. april 2022  
Carsten, Gert og Niels

**Nedenstående bilag findes i det bilagsdokument der blev fremsendt før mødet.**

- Bilag 1 – Den korte formandsliste
- Bilag 2 – Dataliste for foreningerne i "Fællesmødet"
- Bilag 3 – Høringssvar vedrørende forslag til Regulativ for husholdningsaffald
- Bilag 4 - Opsamling på borgermødet den 23. oktober 2021
- Bilag 5 - Hegningen
- Bilag 6 - Forståelsespapir
- Bilag 7 – Samarbejdsaftale med Hjørring Kommune
- Bilag 8 – Henvendelse til byrådspolitikere
- Bilag 9 – Deltagere i henvendelsen til politikerne om erosionsudfordringerne
- Bilag 10 – Bidrag til revisionen af kommuneplanen i 2021

**Nedenfor vedhæftes bilag præsenteret eller omtalt på mødet og ikke allerede fremsendt.**

- Bilag A – Udgifter til forplejning
- Bilag B – Til forsøgsdeltagerne – kildesortering
- Bilag C – Naturringen
- Bilag D – Vedligeholdelse af stier ved Flodbækken

**Desuden vedhæftes tal på kystudviklingen modtaget efter fællesmødet**

- Bilag E – Om kystudviklingen omkring Tversted

## Bilag A

## Udgifter til forplejning

Forplejning til Tannishus i alt kr. 1650,-  
Antal deltagere 17  
Pris pr deltager 97 kr.

Vester Klitvej Vejlaug, Peder Normann Pedersen  
Drosselvej Vejlaug, Kaj Vestergaard  
Grundejerforeningen Vester Klit, Niels Maarbjerg Olesen, Annette Lundorf Støvring, Hans Gram

Regning sendt til kasserer

Grundejerforeningen Vesterklit, Gert Nielsen, Carsten Stanley Mortensen, Niels Christian

Regning sendt til kasserer

Grundejerforeningen Falkevej, John Jansson  
Grundejerforeningen Poul Ankers Klit, Torben Bajlum  
Paradisdalens Grundejerforeningen, Mette Thomassen  
Grundejerforeningen Kornblomsten, Ove Møller  
Grundejerforeningen Klitstuen, Stefan Thorbjørnsen  
Vejlauget Hybenvej, Allan Byg  
Tranebærvejens Grundejerforening, Tommy Jensen  
Gl. Skovvejs Grundejerforening, Charlotte Velling Nichol  
Grundejerforeningen Abelvej, Andersvej og Tannisgaardvej (nord for Vestervej), Johannes Funch

Afregnes til 40858522 med MobilPay

## Bilag B

## Til forsøgsdeltagerne - kildesortering

Hjørring april 2022

**Kære sommerhusejer i Tversted forsøgsområde**

Først vil vi gerne takke dig for at have deltaget i forsøget med affaldssorteringen i Tversted. Det har været lærerigt for os og er forhåbentligt med til, at vi får en god ordning for sortering i sommerhusene.

**Tversted har lært os:**

- At der blandt sommerhusejerne er stor velvilje til at være med til at få ordningen til at lykkes
- At vi kan "spare" på antallet af containere også de steder, hvor der er udlejning
- Det er lykkedes med at få etableret gode adgangsveje de fleste steder, og mange sommerhusejere har fået bygget læ til deres containere, så vi ikke har affald, der flyver rundt og flyder i området.
- Det affald der sorteres er fint og på samme niveau, som vi ser det andre steder.
- At to sommerhuse kan være fælles om affaldsbeholdere

**Fejlsorteringsgebyret består**

Vi har fået kommentarer på, at det er urimeligt at man skal betale for fejlsortering, hvis det er lejere, der har gjort det. Vi ved, at det er vigtigt, hvordan man forbereder sine lejere på sortering, og udlejeren kan gøre meget for at sikre, at lejerne sorterer. Derfor holder vi fast på fejlsorteringsgebyret.

Vi tager dog kritikken så meget til os, at vi er klar over, at det kan være svært især i sommerferien, men vi skruer op for mere dialog og vejledning, inden der udskrives gebyr for fejlsortering.

**Vi kommer ikke med store lastbiler**

Vi har hørt de mange bekymrede stemmer om tunge lastbiler og vedligeholdelse af vejene. Det er en unødigt bekymring, for vi kører ikke med de store skraldebiler i sommerhusområderne, ligesom vi instruerer vores chauffører om, at de skal køre hensynsfuldt.

**Hvad sker der med de 10 fraktioner?**

Det har vi fået mange spørgsmål om. I skal ikke have flere containere end dem, der allerede er ude ved jer. Det nye er, at I nu også må lægge mad- og drikkekartoner i rummet til plast og metal og pap må lægges i papirrummet. Man kan stadig aflevere pap på genbrugspladsen, og der er også en container til plast, metal og drikke- og madkartoner, hvis man mangler plads i sin egen container. Derfor får du nye sorteringsvejledninger.

**Nye klistermærker**

Når der kommer nye sorteringer, skal vi også have nye klistermærker på. Vi håber, du selv vil sætte dem på. Dermed er du med til, at vi sparer en masse penge. Klistermærkerne er vedlagt.

Husk SMS-ordningen meld dig til på kommunens hjemmeside, så får du en SMS dagen før, der bliver hentet affald.

Vil du vide mere eller skifte affaldsordning det kan gøres på vores hjemmeside, eller du kan ringe til vores affaldsgruppe på 72336760

Venlig hilsen

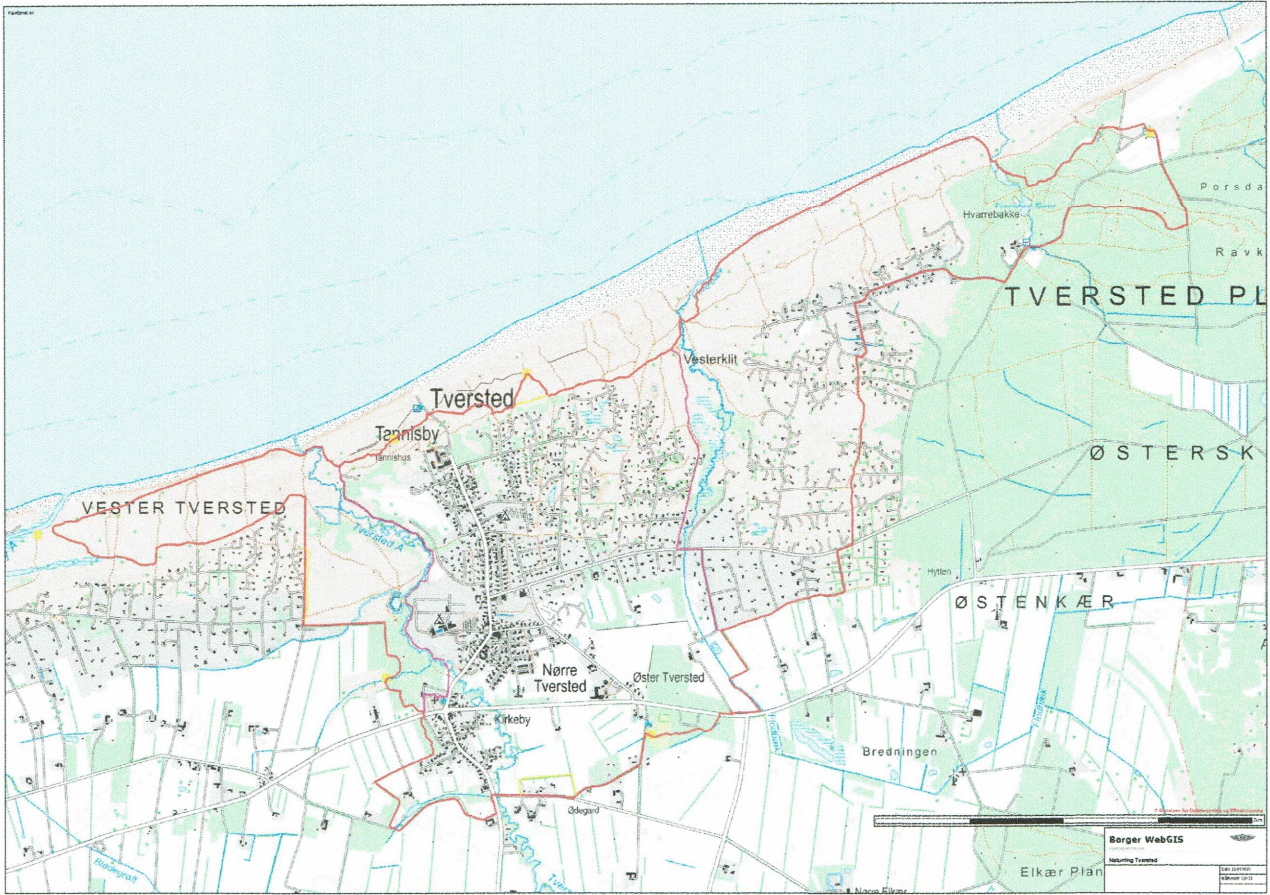
Affaldsgruppen  
Hjørring Kommune



Hjørring Kommune

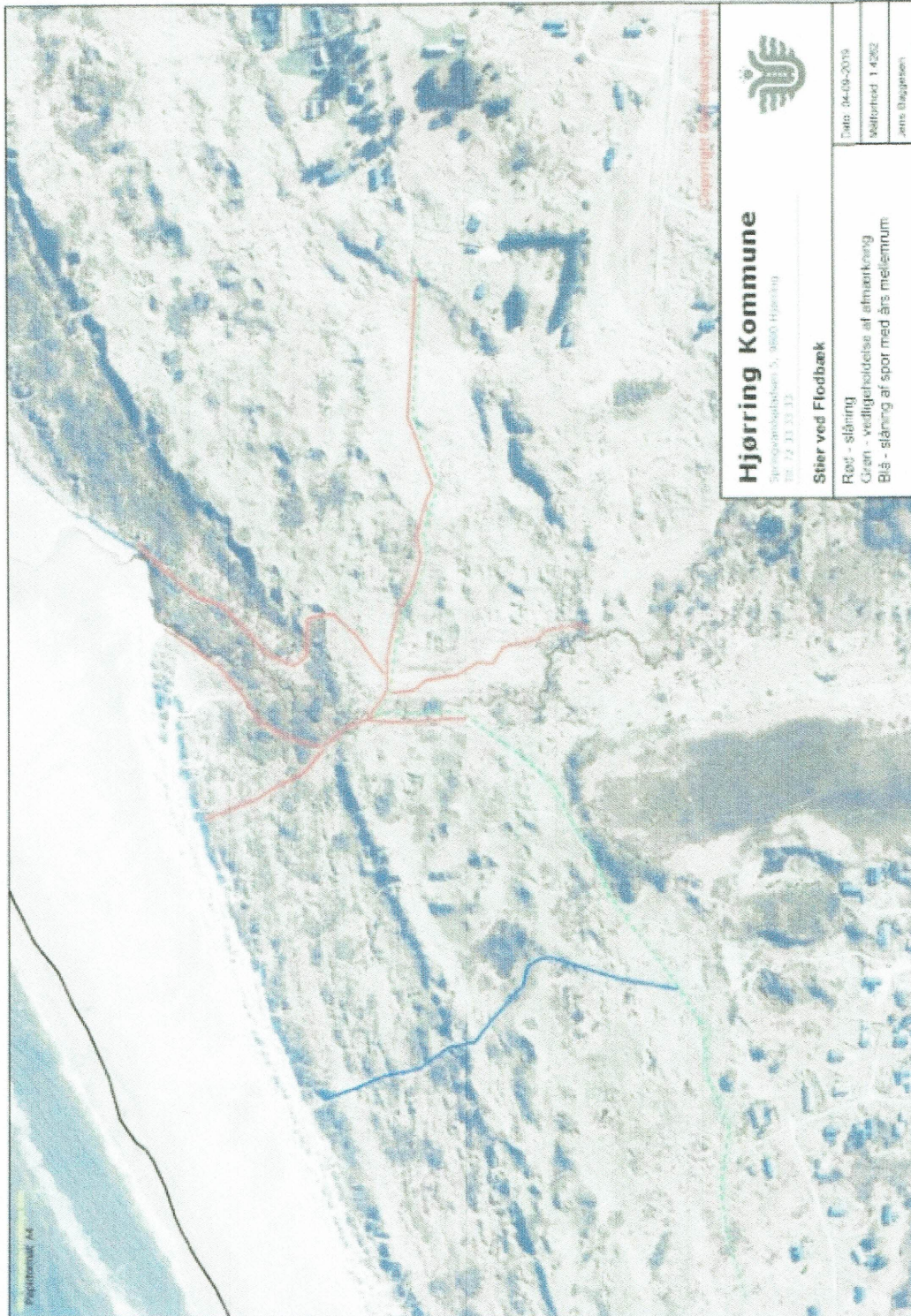
Bilag C

Naturringen



## Bilag D

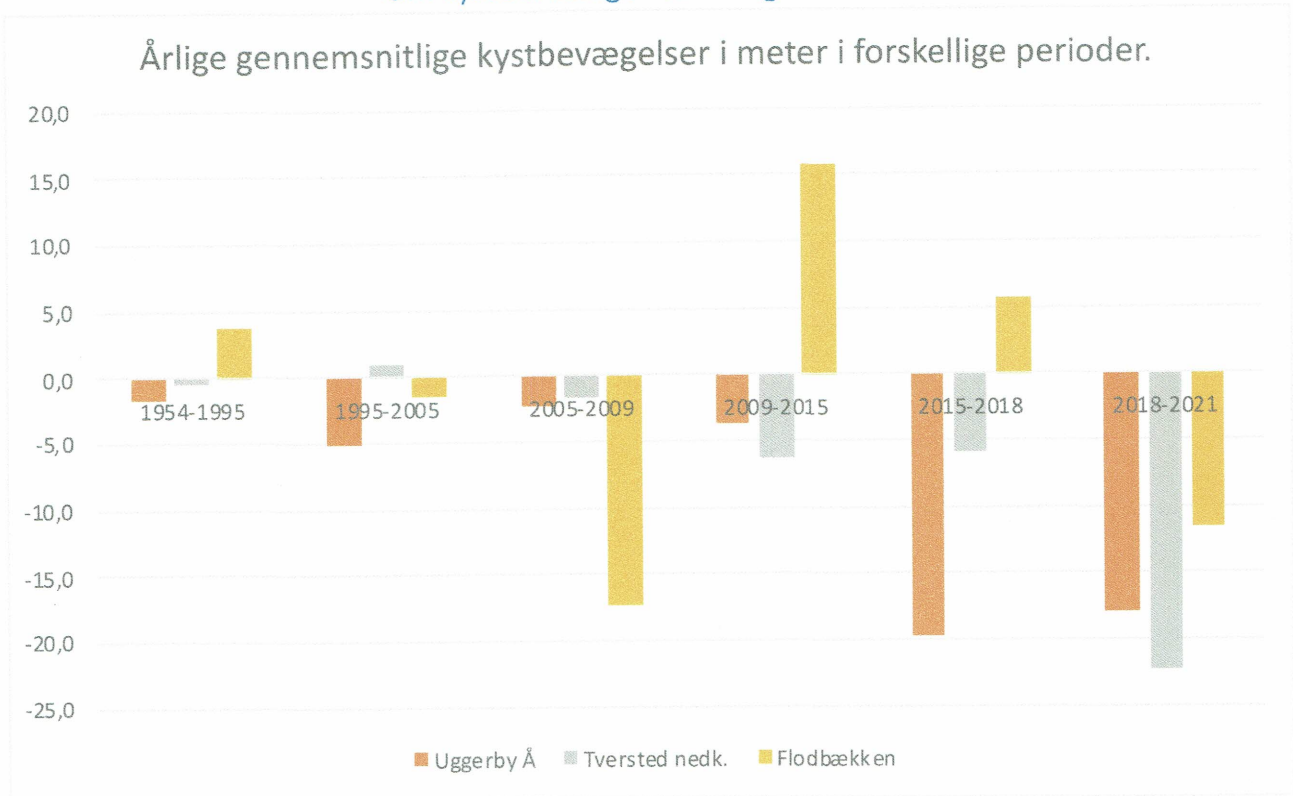
## Vedligeholdelse af stier ved Flodbækken





## Bilag E

### Om kystudviklingen omkring Tversted



Ovenstående beregninger over kystbevægelserne skal fortolkes med forsigtighed, men der er en tendens.

I perioden 1954 til 2021 har den samlede bevægelse på de tre områder ca. været:

Uggerby Å: tilbagerykning af kystlinjen med ca. 260 meter

Tversted nedkørsel: tilbagerykning af kystlinjen med ca. 140 meter

Flodbækken: fremrykning af kystlinjen med ca. 160 meter

Kilde: Ortofotos, med manuel aflæsning